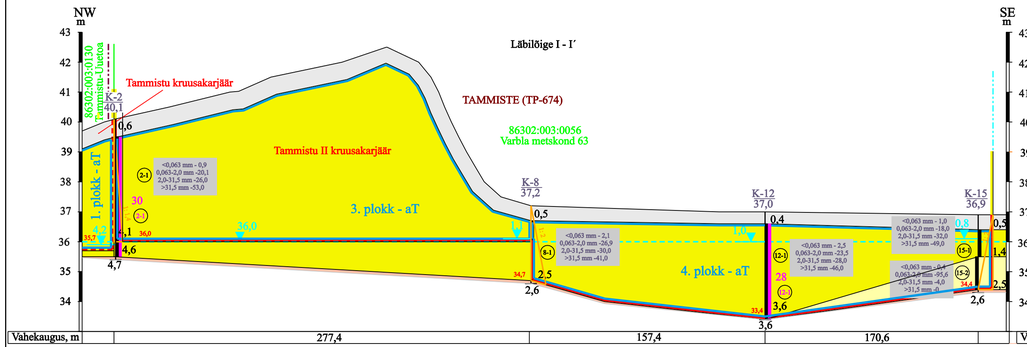

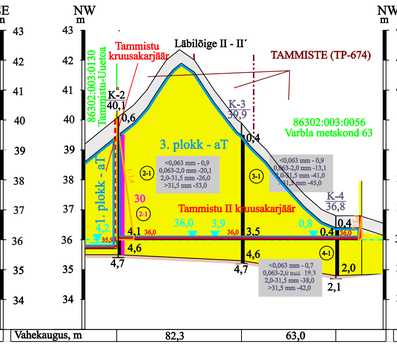

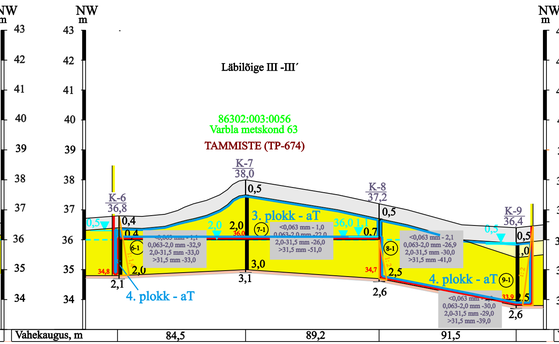

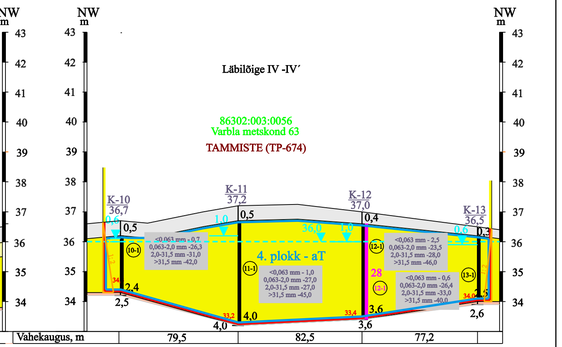

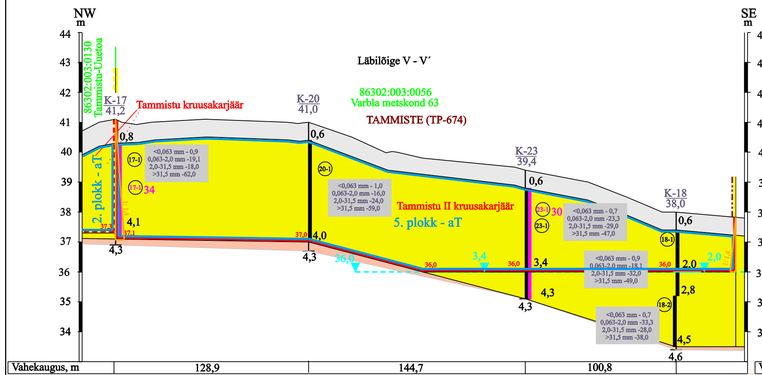

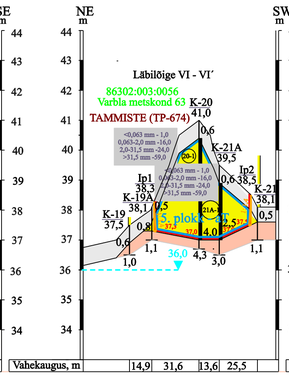

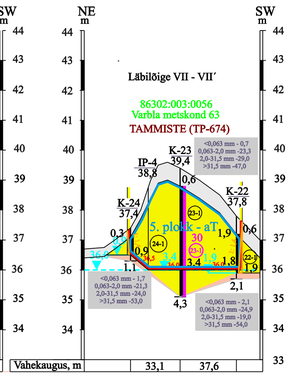

LEPPEMÄRGID

- Tammistu II kruusakarjääri mä'eeraldise piir
- Tammistu kruusakarjääri mäeeraldise piir
- Tammistu II kruusakarjääri mäeeraldise teenindusmaa piir
- Tammistu kruusakarjääri mäeeraldise teenindusmaa piir
- 3. plokk - aT — Tammistu kruusamaardla (registrikaart nr 941) maavara ploki number, varu liik ja kontuur
- 86302:003:0056 Varbla metskond 63 — Katastriüksuse piir, tunnus a lähiaadress
- VEE1119800 — Ranna või kalda piiranguvöönd ja selle kood
- TAMMISTE (TP-674) — Maaparandushoiuala piir ja nimetus
- K-20 41,0 — Kaevandi number, Suudme abs kõrgus, m
- Ip1 38,3 — Interpolatsiooni punkti number, selle abs kõrgus, m
- 0,9 — Veetase maapinnast, m (kaevandites 1-15 10.05.2021 ja 16-25 11.05.2021)
- 36,0 — Keskmine kaevandamise eelne ja järgne veetase, m

- 0,5 — Kihi sügavus maapinnast, m
- Proovi intervall — Ehituskruusa kaevandamisel jäetav nõlva kalle (vee all, 4.plokk)
- Proovi number — Kaevandamisel jäetav nõlvatervik
- Kasuliku kihi lamami abs kõtgus — Kaevandi sügavus maapinnast, m
- Täitematerjali purunemiskindlus Los Angelese trumlis EVS-EN 1097-2 Põhifraktsioon - 10/14
- Proovi intervall
- 28 — Proovi number ja purunemiskindluse mark
- Ehituskruusa kaevandamisel jäetav nõlva kalle (vee peal, 3. ja 5.plokk)

- Katend
- Turvas
- Kruus
- Liiv
- Lamam (moreen, aleuriit, savi)

TAMMISTU II KRUUSAKARJÄÄRI MÄEERALDIS Geoloogilised läbilõiked I-I´...VII-VII´		Hor. 1 : 2000 Ver. 1 : 100	Graafiline lisa 2
Töö:	Tammistu II uuringuruumi kruusa varu geoloogiline uuring	Töö nr 22-571	
Asukoht:	Pärnu maakond, Lääneranna vald, Koeri küla	0 20 40 80 m	
Tellija:	Dozerland OÜ Aia 24-4, Pärnu linn, Pärnu 80014, e-mail: dozerlandeu@gmail.com, tel. 58544417	Tellija esindaja: Priit Karotamm	
MAAVARAUURINGUD OÜ	Reg. nr 14346587 Liiva 41 50303 Tartu	Mai 2022	
Koostas: geoloogiainsener Rein Sinisalu, e-mail: rein.sinisalu@gmail.com Toimetas: geoloogiainsener Mati Rammo, e-mail: matirammo4@gmail.com		Allkiri:	